

Сведения о границах территории, в отношении которой устанавливается публичный сервитут

Публичный сервитут объекта: Газопровод высокого давления $P \leq 0,6$ МПа по адресу: Московская область, г.о. Мытищи, Осташковское шоссе, ТСН "Садоводческое товарищество "Дальние Вешки"

наименование объекта, местоположения границ которого описано (далее- объект)

Раздел 1

Сведения об объекте

№ п/п	Характеристика объекта	Описание характеристик
1	2	3
1	Местоположение объекта	Московская область, г.о. Мытищи, Осташковское шоссе, ТСН "Садоводческое товарищество "Дальние Вешки"
2	Площадь объекта \pm величина погрешности определения площади ($P \pm \Delta P$)	31,200
3	Иные характеристики объекта	Вид объекта реестра границ: Зона с особыми условиями использования территории Содержание ограничений использования объектов недвижимости в пределах зоны или территории: Публичный сервитут для целей строительства, реконструкции, эксплуатации, капитального ремонта линейных объектов системы газоснабжения, их неотъемлемых технологических частей. Срок установления 49 лет. Владелец публичного сервитута: Акционерное Общество "Мособлгаз". Адрес юридического лица: Московская область, город Одинцово, деревня Раздоры, километр 1-й (Рублево-Успенское шоссе тер.), дом 1, корпус Б. Электронная почта: info@mosoblgas.ru

Раздел 2**Сведения о местоположении границ объекта**1. Система координат МСК-50, зона 2**2. Сведения о характерных точках границ объекта**

Обозначение характерных точек границ	Координаты, м		Метод определения характерной точки	Средняя квадратичная погрешность положения характерной точки (Mt), м	Описание обозначения точки на местности (при наличии)
	X	Y			
1	2	3	4	5	6
ЗУ1					
1	490593.238	2198326.320	Аналитический метод	0,10	-
2	490597.275	2198326.244		0,10	
3	490597.414	2198333.986		0,10	
4	490593.386	2198334.073		0,100	
1	490593.238	2198326.320		0,10	

Сведения о характерных точках (частей) границы объекта

1	2	3	4	5	6
--	--	--	--	--	--

Раздел 3

Сведения о местоположении измененных (уточненных) границ объекта

1. Система координат МСК-50, зона 2

2. Сведения о характерных точках границ объекта

Обозначение характерных точек границ	Координаты, м		Метод определения характерной точки	Средняя квадратичная погрешность положения характерной точки (Mt), м	Описание обозначения точки на местности (при наличии)
	X	Y			
1	2	3	4	5	6
--	--	--	--	--	--








Сведения о характерных точках (частей) границы объекта

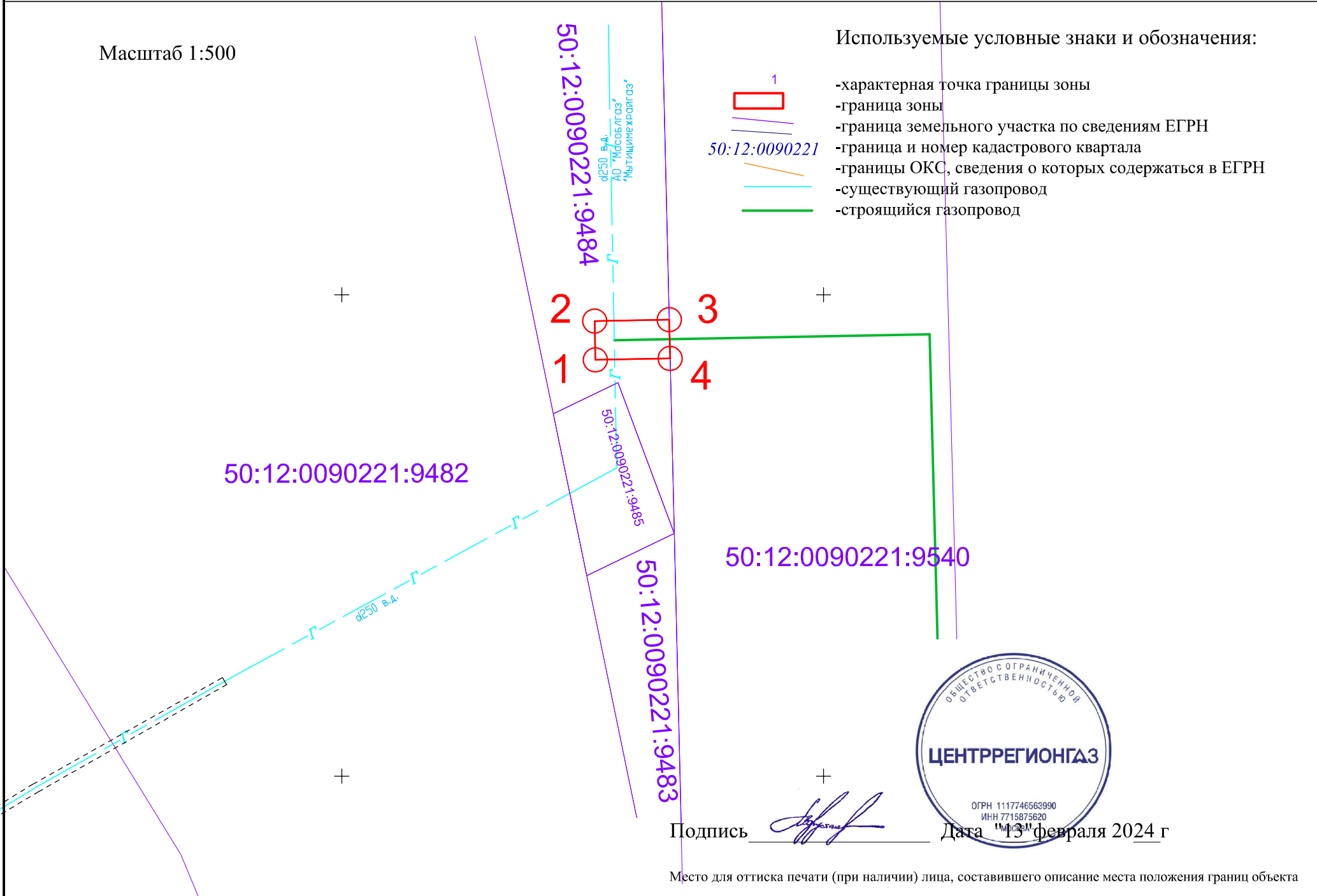
1	2	3	4	5	6
--	--	--	--	--	--

Раздел 4 План границ объекта

Масштаб 1:500

Используемые условные знаки и обозначения:

-  -характерная точка границы зоны
-  -граница зоны
-  -граница земельного участка по сведениям ЕГРН
-  -граница и номер кадастрового квартала
-  -границы ОКС, сведения о которых содержатся в ЕГРН
-  -существующий газопровод
-  -строящийся газопровод



Подпись 

Дата 13 февраля 2024 г

Место для оттиска печати (при наличии) лица, составившего описание места положения границ объекта